


Gemeinde Gelterkinden
Kanton Basel-Landschaft



Zonenplan Siedlung

Mutation "Spezialzone Eifeld"

Situationsplan, 1:1000

Exemplar **Beschlussfassung**
13. März 2023 (GRB)

Inventar Nr.

Beschluss des Gemeinderates:
Beschluss der Gemeindeversammlung:
Referendumsfrist:
Abstimmung:
Publikation der Auflage im Amtsblatt:
Auflagefrist:

Nr.

Namens des Gemeinderates
Der Gemeindepräsident

Der Gemeindeverwalter:


Peter Gröflin

Christian Ott

Vom Regierungsrat des Kantons Basel-Landschaft genehmigt
mit Beschluss Nr. vom

Publikation des Regierungsratsbeschlusses
im Amtsblatt Nr. vom

Die Landschaftsplanerin:

 Stierli + Ruggli
Ingenieure + Raumplaner AG
Unterdorfstrasse 38, Postfach
4415 Lausen 061 926 84 30

rev.	Datum	Projekt	Gez.	Geprüft	Freigabe
	20.10.2020	RC	BJ	RC	
a	28.10.2020	RC	NA	RC	
b	04.10.2021	RC	RC	RC	RC
c					




Pfad: S:\Projekte\Gelterkinden\25045_Mutation_SpZ_Eifeld\04_Plaene\25045_Mut_ZPS_Plan_Beschlussfassung_2023-03-13_GRB.2d Planformat: 420 x 297 mm
GB-Grundlage: Geodaten des Kantons Basel-Landschaft (Bezug via geoshop 05.08.2019) / LV95 Ausdruck: 10-03-2023

Situation



Legende

Verbindlicher Planinhalt

-  bisher: Spezialzone Eifeld 1 (SpE1)
neu: Wohn- und Geschäftszone WG3b
-  bisher: Spezialzone Eifeld 2 (SpE2)
neu: Wohn- und Geschäftszone WG3b
-  bisher: Zentrumszone Z
neu: Wohn- und Geschäftszone WG3b