

Gemeinde Gelterkinden

# Strassennetzplan Siedlung

## Mutation Wolfstiege

Masstab 1 : 1'000

Exemplar **Vorprüfung**

Inventar Nr.

Beschluss des Gemeinderates:  
Beschluss der Gemeindeversammlung:  
Referendumsfrist:  
Urnenabstimmung:

Namens des Gemeinderates:  
Präsidentin:  
  
Gemeindeverwalter:

Vom Regierungsrat des Kantons Basel-Landschaft  
genehmigt  
mit Beschluss Nr. vom  
Publikation des Regierungsratsbeschlusses im  
Amtsblatt Nr. vom

Die Landschreiberin

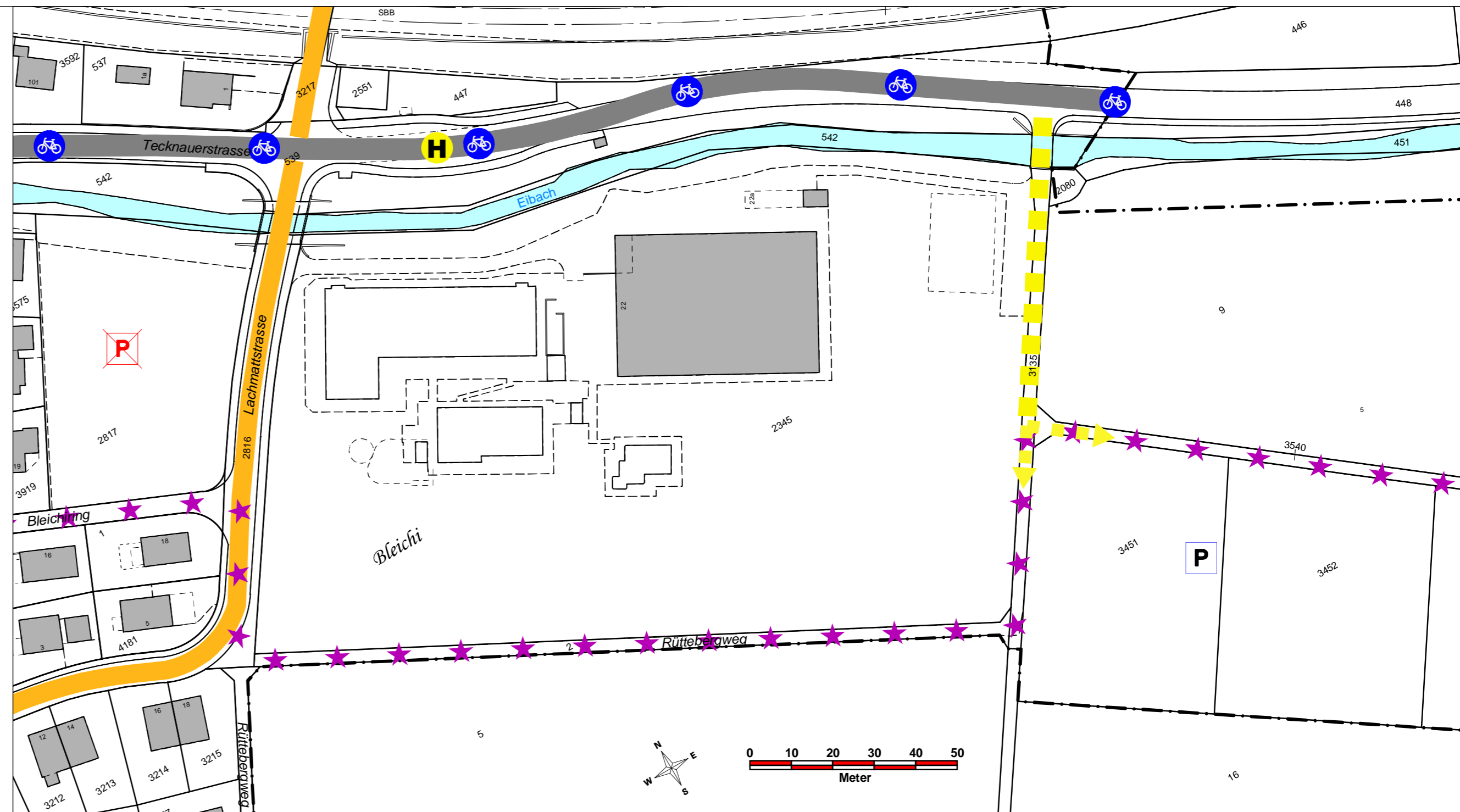
Plan Nr. 057.05.0835

24. Juli 2020

Erstellt: BSU Geprüft: VME Freigabe: VME  
S:\057\05\0835\gws\057\_Mut\_SPS.gws



Sutter Ingenieur- und Planungsbüro AG | Telefon +41 (0)61 935 10 20 | info@sutter-ag.ch | www.sutter-ag.ch  
Standorte BL ▶ Arboldswil - Laufen - Liestal - Reinach | Standort SO ▶ Nunningen



### Legende

#### Rechtsverbindlicher Planinhalt

■ ■ ■ / ■ ▶ Erschliessungsstrasse ES / Erschliessungsrichtung (geplant)

#### Orientierender Planinhalt

▬ Kantonsstrasse (bestehend)

▬ Sammelstrasse SS (bestehend)

★ ★ ★ Wanderweg / Wanderwegverbindung (bestehend)



Radroute gemäss Kantonalem Richtplan (bestehend)



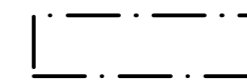
Haltestelle Öffentlicher Verkehr (bestehend)




Öffentlicher Parkplatz (geplant)



Öffentlicher Parkplatz aufheben



Perimeter Zonenplan Siedlung



Öffentliches Gewässer (offen / eingedolt)