











2. Etappe, Küsnacht - Aesch, 199.4 Km Montag, 13. Juni 2022/Monday 13 June 2022

Steigung/ascent ▲2806m Gesamtzeit/total time 4 h 59 min
 Gefälle/descent ▼3170m Stundenmittel/average speed 40 km/h

⚠	km	km	Ort / Lieu	Stundenmittel		
				Average speed	⌚	speed
Bearbeitet am 14.3.22 DL				38	40	42
	Neutralisation 5.5 km	Zufahrtsstrasse - Aeschstrasse - Lorenstrasse - Zürichstrasse - Fällandenstrasse -	11:10	12:10	12:10	12:10
	455 0.0 199.4	Maur	11:20	12:20	12:20	12:20
	454 3.3 196.1	Fällanden	11:25	12:25	12:25	12:24
	441 6.0 193.4	Schwerzenbach	11:28	12:28	12:28	12:28
	465 8.1 191.3	Volketswil	11:31	12:31	12:31	12:30
	496 10.1 189.3	Kindhausen	11:33	12:34	12:33	12:32
	510 11.5 187.9	Effretikon	11:35	12:36	12:35	12:34
	510 11.8 187.6	Kreisel rechts, Brandrietstrasse	11:35	12:36	12:35	12:34
	514 12.5 186.9	Kreisel links, Illnauerstrasse	11:36	12:37	12:36	12:35
	520 12.9 186.5	Kreisel geradeaus, Gestenrietstrasse	11:37	12:37	12:37	12:36
	523 13.3 186.1	Kreisel geradeaus, Lindauerstrasse	11:37	12:38	12:37	12:36
	511 13.5 185.9	Tagelswangen	11:37	12:38	12:37	12:36
	520 13.8 185.6	Kreuzung geradeaus, Lindauerstrasse	11:38	12:39	12:38	12:37
	519 14.7 184.7	Lindau	11:39	12:40	12:39	12:38
	520 15.1 184.3	Abzweigung rechts, Neuhofstrasse	11:39	12:40	12:39	12:39
	524 15.8 183.6	Abzweigung links, Brüttenstrasse	11:40	12:41	12:40	12:39
	539 16.3 183.1	Eschikon	11:41	12:42	12:41	12:40
	596 19.1 180.3	Kreuzung geradeaus, Tüfistrasse	11:45	12:47	12:45	12:44
	601 19.4 180.0	Brütten	11:46	12:47	12:46	12:44
	608 19.7 179.7	Abzweigung links, Unterdorfstrasse	11:46	12:47	12:46	12:45
	612 19.9 179.5	Abzweigung rechts, Strubikonstrasse	11:46	12:48	12:46	12:45
	608 20.7 178.7	Strubikon	11:47	12:49	12:47	12:46
	628 22.5 176.9	Abzweigung links, Höhenstrasse	11:50	12:52	12:50	12:49
	443 27.5 171.9	Kreisel geradeaus, Bächlistrasse	11:56	12:57	12:56	12:54
	448 28.3 171.1	Lufingen	11:57	12:59	12:57	12:55
	448 28.5 170.9	Abzweigung rechts, Zürcherstrasse	11:57	12:59	12:57	12:55
	429 29.4 170.0	Embrach	11:58	13:00	12:58	12:56
	429 29.6 169.8	Abzweigung links, Winkelstrasse	11:59	13:01	12:59	12:57
	450 32.8 166.6	Winkel	12:03	13:05	13:03	13:01
	450 33.1 166.3	Abzweigung rechts, Dorfstrasse	12:03	13:06	13:03	13:01
	436 33.8 165.6	Abzweigung rechts, Zürichstrasse	12:04	13:07	13:04	13:02
	429 34.7 164.7	Abzweigung links, Oberglatterstrasse	12:06	13:08	13:06	13:03
	418 37.2 162.2	Oberglatt	12:09	13:12	13:09	13:07
	420 38.2 161.2	Kreisel geradeaus, Bahnhofstrasse	12:10	13:13	13:10	13:08
	429 38.9 160.5	Abzweigung rechts, Kaiserstulstrasse	12:11	13:14	13:11	13:09
	430 40.1 159.3	Abzweigung links, Wehntalstrasse	12:13	13:16	13:13	13:11
	419 40.9 158.5	Niederhasli	12:14	13:17	13:14	13:12
	424 41.1 158.3	Kreisel links, Mandachstrasse	12:15	13:18	13:15	13:12
	424 41.3 158.1	Kreisel rechts, Niederglatterstrasse	12:15	13:18	13:15	13:12
	414 42.6 156.8	Dielsdorf	12:17	13:20	13:17	13:14
	418 43.3 156.1	Kreisel links, Schwenkelbergstrasse	12:18	13:21	13:18	13:15
	457 44.5 154.9	Kreisel rechts, Wehntalerstrasse	12:20	13:23	13:20	13:17
	470 47.1 152.3	Sünikon	12:24	13:27	13:24	13:21
	470 49.3 150.1	Schöfflisdorf	12:27	13:30	13:27	13:23

Steigung/ascent ▲ 2806m Gefälle/descent ▼ 3170m		Gesamtzeit/total time 4 h 59 min Stundenmittel/average speed 40 km/h		Werbe- kolonne/ Advertising	Stundenmittel Average ⌚ speed km/h			
			Bearbeitet am 14.3.22 DL	Convoy	38	40	42	
Ort / Lieu								
	451	51.8	147.6	Kreisel geradeaus, Wehntalerstrasse	12:30	13:34	13:30	13:27
	452	52.2	147.2	Niederweningen	12:31	13:34	13:31	13:27
	444	53.5	145.9	Kreisel geradeaus, Surbtalstrasse	12:32	13:36	13:32	13:29
	434	55.0	144.4	Kreisel geradeaus, Surbtalstrasse	12:34	13:38	13:34	13:31
	434	55.1	144.3	Kreisel geradeaus, Surbtalstrasse	12:35	13:38	13:35	13:31
	415	56.8	142.6	Lengnau	12:37	13:41	13:37	13:33
	415	57.3	142.1	Kreisel geradeaus, Surbtalstrasse	12:38	13:42	13:38	13:34
	390	60.9	138.5	Endingen	12:43	13:47	13:43	13:39
	384	61.1	138.3	Abzweigung links, Würenlingerstrasse	12:45	13:50	13:45	13:41
	365	64.1	135.3	Würenlingen	12:50	13:55	13:50	13:46
	360	65.0	134.4	Abzweigung links, Siggenthalstrasse	12:51	13:56	13:51	13:47
	356	65.7	133.7	Kreisel geradeaus, Siggenthalerstrasse	12:52	13:57	13:52	13:48
	356	65.9	133.5	Siggenthal Station	12:53	13:57	13:53	13:48
	351	66.2	133.2	Abzweigung rechts, Stillistrasse	12:53	13:58	13:53	13:49
	343	66.9	132.5	Stilli	12:54	13:59	13:54	13:49
	343	68.0	131.4	Lauffohr	12:56	14:01	13:56	13:51
	335	69.0	130.4	Kreisel geradeaus, Zurzacherstrasse	12:57	14:02	13:57	13:52
	341	69.5	129.9	Brugg	12:58	14:03	13:58	13:53
	358	72.2	127.2	Umiken	13:02	14:07	14:02	13:57
	358	72.5	126.9	Kreisel geradeaus, Baslerstrasse	13:03	14:08	14:03	13:58
	401	73.0	126.4	Kreisel geradeaus, Baslerstrasse	13:04	14:09	14:04	13:59
	569	76.5	122.9	Bözberg	13:13	14:19	14:13	14:07
	425	79.4	120.0	Effingen	13:16	14:22	14:16	14:10
	405	80.6	118.8	Bözen	13:18	14:24	14:18	14:12
	384	82.6	116.8	Hornussen	13:20	14:27	14:20	14:15
	375	83.4	116.0	Kreisel geradeaus, Hauptstrasse	13:21	14:28	14:21	14:16
	361	84.9	114.5	Kreisel geradeaus, Hauptstrasse	13:23	14:30	14:23	14:18
	361	85.1	114.3	Kreisel geradeaus, Hauptstrasse	13:24	14:30	14:24	14:18
	353	85.3	114.1	Frick	13:24	14:30	14:24	14:18
	357	85.9	113.5	Kreisel geradeaus, Hauptstrasse	13:25	14:31	14:25	14:19
	357	86.1	113.3	Abzweigung links, Geissgasse	13:25	14:32	14:25	14:19
	357	86.3	113.1	Abzweigung links, Schulstrasse	13:25	14:32	14:25	14:20
	379	88.1	111.3	Oberfrick	13:28	14:35	14:28	14:22
	404	90.5	108.9	Witnau	13:31	14:38	14:31	14:25
	420	91.7	107.7	Abzweigung links, Kleinbergstrasse	13:33	14:40	14:33	14:27
	550	95.9	103.5	Kienberg	13:40	14:48	14:40	14:34
	550	96.2	103.2	Abzweigung rechts, Anwilerstrasse	13:41	14:48	14:41	14:34
	588	98.9	100.5	Anwil	13:45	14:53	14:45	14:38
	470	102.0	97.4	Rothenfluh	13:48	14:56	14:48	14:41
	414	105.3	94.1	Ormalingen	13:53	15:01	14:53	14:46
	402	106.5	92.9	Gelterkinden	13:55	15:03	14:55	14:47
	405	106.8	92.6	Kreisel geradeaus, Ergolzstrasse	13:55	15:03	14:55	14:48
	396	107.2	92.2	Kreisel rechts, Rickenbacherstrasse	13:56	15:04	14:56	14:48
	476	109.2	90.2	Rickenbach	14:01	15:09	15:01	14:53
	481	109.5	89.9	Abzweigung links, Wintersingerstrasse	14:01	15:09	15:01	14:53
	440	111.6	87.8	Wintersingen	14:04	15:12	15:04	14:56
	431	111.8	87.6	Abzweigung links, Sissacherstrasse	14:04	15:13	15:04	14:56
	593	113.6	85.8	Abzweigung rechts, Hauptstrasse	14:09	15:18	15:09	15:01
	544	114.0	85.4	Nusshof	14:10	15:18	15:10	15:02
	498	117.3	82.1	Abzweigung links, Arisdorferstrasse	14:14	15:23	15:14	15:05
	410	118.4	81.0	Liestal	14:15	15:24	15:15	15:06
	311	120.3	79.1	Abzweigung rechts, Gerberstrasse	14:16	15:26	15:16	15:08
	311	120.6	78.8	Abzweigung rechts, Weierweg	14:17	15:26	15:17	15:08
	315	120.8	78.6	Kreuzung geradeaus, Bahnhofstrasse	14:17	15:27	15:17	15:09
	373	124.4	75.0	Abzweigung rechts, Liestalerstrasse	14:23	15:32	15:23	15:14
	488	126.2	73.2	Nuglar	14:28	15:38	15:28	15:19
	689	130.2	69.2	Gempen <i>Bergpreis</i>	14:39	15:50	15:39	15:30
	344	136.1	63.3	Dornach	14:45	15:56	15:45	15:35
	291	138.2	61.2	Kreisel geradeaus, Amtshausstrasse	14:47	15:58	15:47	15:37
	291	138.3	61.1	Kreisel links, Bruggstrasse	14:47	15:58	15:47	15:38
	291	138.4	61.0	Reinach	14:48	15:58	15:48	15:38
	291	138.5	60.9	Kreisel rechts, Austrasse	14:48	15:59	15:48	15:38
	302	139.3	60.1	Abzweigung links, Aumattstrasse	14:49	16:00	15:49	15:39
	303	139.5	59.9	Kreisel rechts, Bruggstrasse	14:49	16:00	15:49	15:39
	303	139.9	59.5	Kreisel geradeaus, Bruggstrasse	14:50	16:01	15:50	15:40
	304	140.2	59.2	Kreisel geradeaus, Birsigtalstrasse	14:50	16:01	15:50	15:40
	308	142.7	56.7	Therwil	14:54	16:05	15:54	15:44
	308	143.0	56.4	Reinacherstrasse <i>search.ch Sprint</i>	14:54	16:06	15:54	15:44
	308	143.6	55.8	Abzweigung links, Ringstrasse	14:55	16:07	15:55	15:45

Steigung/ascent ▲ 2806m Gefälle/descent ▼ 3170m		Gesamtzeit/total time 4 h 59 min Stundenmittel/average speed 40 km/h		Werbe- kolonne/ Advertising	Stundenmittel Average speed			
		Bearbeitet am 14.3.22 DL		Convoy	km/h			
Ort / Lieu					38	40	42	
	299	144.1	55.3	Kreisel links, Oberwilerstrasse	14:56	16:07	15:56	15:46
	306	144.8	54.6	Kreisel geradeaus, Ettingerstrasse	14:57	16:09	15:57	15:47
	337	146.1	53.3	Ettingen	14:59	16:11	15:59	15:49
	326	146.5	52.9	Hauptstrasse <i>Bahnübergang</i>	15:00	16:11	16:00	15:49
	332	146.9	52.5	Abzweigung links, Aeschstrasse	15:00	16:12	16:00	15:50
	315	150.6	48.8	Abzweigung rechts, Ettingerstrasse	15:06	16:18	16:06	15:55
	315	150.9	48.5	Zieldurchfahrt Aesch	15:06	16:18	16:06	15:56
	314	151.1	48.3	Abzweigung rechts, Hauptstrasse <i>Bahnübergang</i>	15:07	16:19	16:07	15:56
	311	151.5	47.9	Abzweigung links, Bahnhofstrasse	15:07	16:19	16:07	15:56
	300	151.8	47.6	Abzweigung rechts, Angensteinerstrasse	15:08	16:20	16:08	15:57
	305	152.4	47.0	Abzweigung links, Aeschstrasse	15:08	16:20	16:08	15:58
	331	153.0	46.4	Duggingen	15:10	16:22	16:10	15:59
	325	155.3	44.1	Abzweigung links, Seewenstrasse	15:13	16:25	16:13	16:02
	546	158.5	40.9	Eichenberg <i>Bergpreis</i>	15:22	16:35	16:22	16:11
	545	160.3	39.1	Seewen	15:25	16:38	16:25	16:13
	639	164.9	34.5	Bretzwil <i>search.ch Sprint</i>	15:31	16:44	16:31	16:19
	622	167.0	32.4	Nunningen	15:34	16:47	16:34	16:22
	600	168.8	30.6	Zullwil	15:36	16:50	16:36	16:24
	616	170.8	28.6	Fahren	15:39	16:53	16:39	16:27
	392	173.5	25.9	Breitenbach	15:42	16:55	16:42	16:29
	393	174.8	24.6	Kreisel geradeaus, Laufenstrasse	15:43	16:57	16:43	16:31
	358	178.4	21.0	Laufen	15:48	17:02	16:48	16:35
	350	178.9	20.5	Kreisel 2. Ausfahrt,	15:49	17:03	16:49	16:36
	350	179.1	20.3	Kreisel geradeaus, 18/267	15:49	17:03	16:49	16:36
	350	179.3	20.1	Kreisel links, Röschenzstrasse	15:49	17:03	16:49	16:37
	461	180.7	18.7	Röschenz	15:54	17:08	16:54	16:41
	745	185.6	13.8	Challpass <i>Bergpreis</i>	16:05	17:20	17:05	16:51
	522	187.9	11.5	Metzerlen	16:07	17:22	17:07	16:53
	511	190.1	9.3	Abzweigung rechts, Rotbergstrasse	16:10	17:25	17:10	16:56
	462	192.3	7.1	Hofstetten	16:12	17:27	17:12	16:58
	336	194.5	4.9	Ettingen	16:14	17:29	17:14	17:00
	332	195.6	3.8	Abzweigung rechts, Aeschstrasse	16:15	17:31	17:15	17:01
	309	199.1	0.3	Abzweigung rechts, Ettingerstrasse	16:19	17:35	17:19	17:05
	336	199.4	0.0	Ziel - Aesch	16:20	17:35	17:20	17:05