Gemeinde Gelterkinden

Strassennetzplan Siedlung

Mutation Parzelle Nr. 818

N W O S

1:500

Exemplar **Mitwirkung**	Inventar Nr.
Beschluss des Gemeinderates: Beschluss der Gemeindeversammlung: Referendumsfrist: Urnenabstimmung: Publikation der Planauflage im Amtsblatt Nr. vom Planauflage:	Namens des Gemeinderates Der Präsident: Der Gemeindeverwalter:
Vom Regierungsrat des Kantons Basel-Landschaft genehmigt mit Beschluss Nr. vom Publikation des Regierungsratsbeschlusses im Amtsblatt Nr. vom	Die Landschreiberin:

jermann
Geoinformation
Vermessung
Raumplanung

Jermann Ingenieure + Geometer AG
Altenmatteweg 1
4144 Arlesheim
Telefon +41 61 706 93 93
info@jermann-ag.ch
jermann-ag.ch

Datum:	18.10.2023	bearbeitet:	soj
Format:	63 x 59.4 cm	geprüft:	
AuftragsNr:	41.00179		
Projekt:	20231017_Gelterkinden_SNP_MUT		

Legende

rechtsverbindlicher Inhalt

- Erschliessungsstrasse ES geplant, aufzuheben

orientierender Inhalt

- Kantonsstrasse mit Fussweg und Radroute
- Erschliessungsstrasse ES
- Erschliessungsstrasse ES geplant
- Erschliessungsstrasse Privat
- H Haltestelle öffentlicher Verkehr
- Perimeter Siedlung

Strassennetzplan Siedlung rechtskräftig — *orientierend*

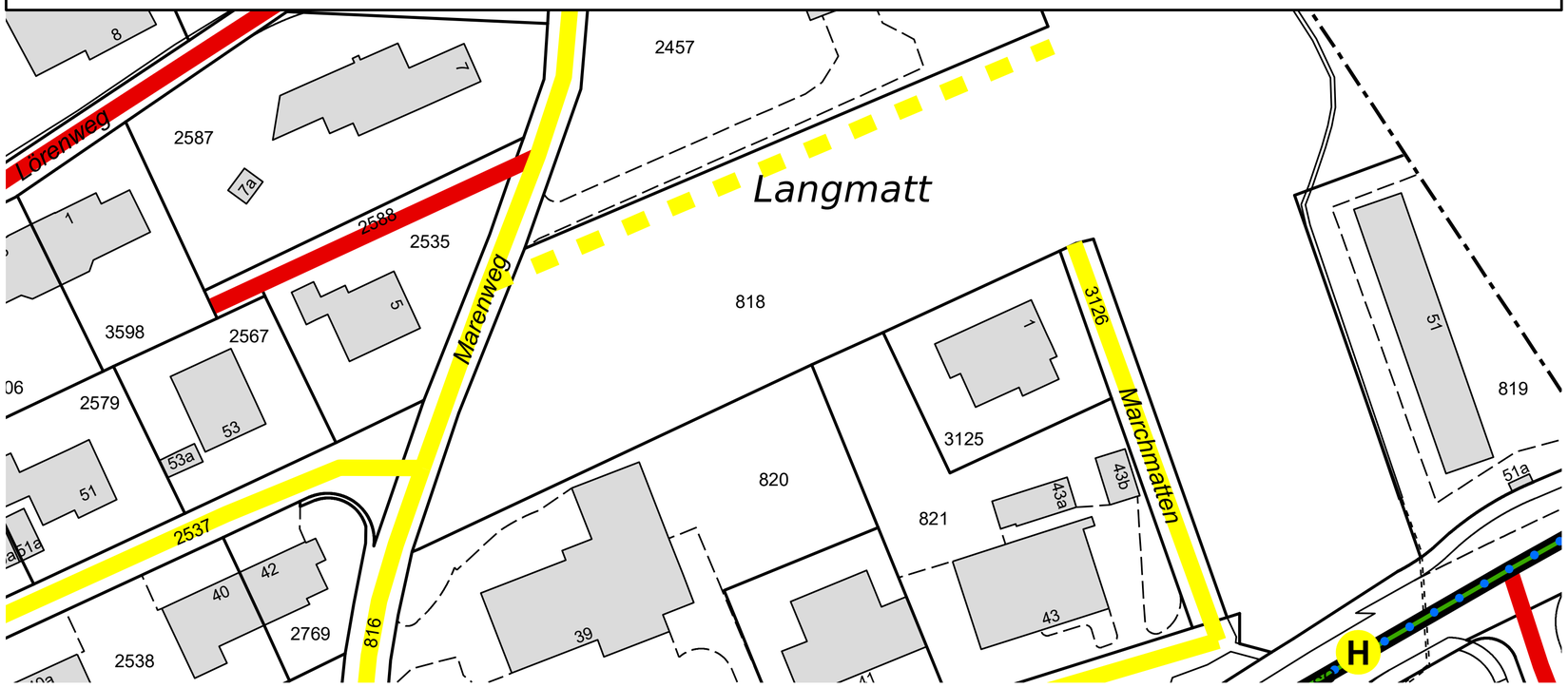

Mutation Strassennetzplan Siedlung — *rechtsverbindlich*

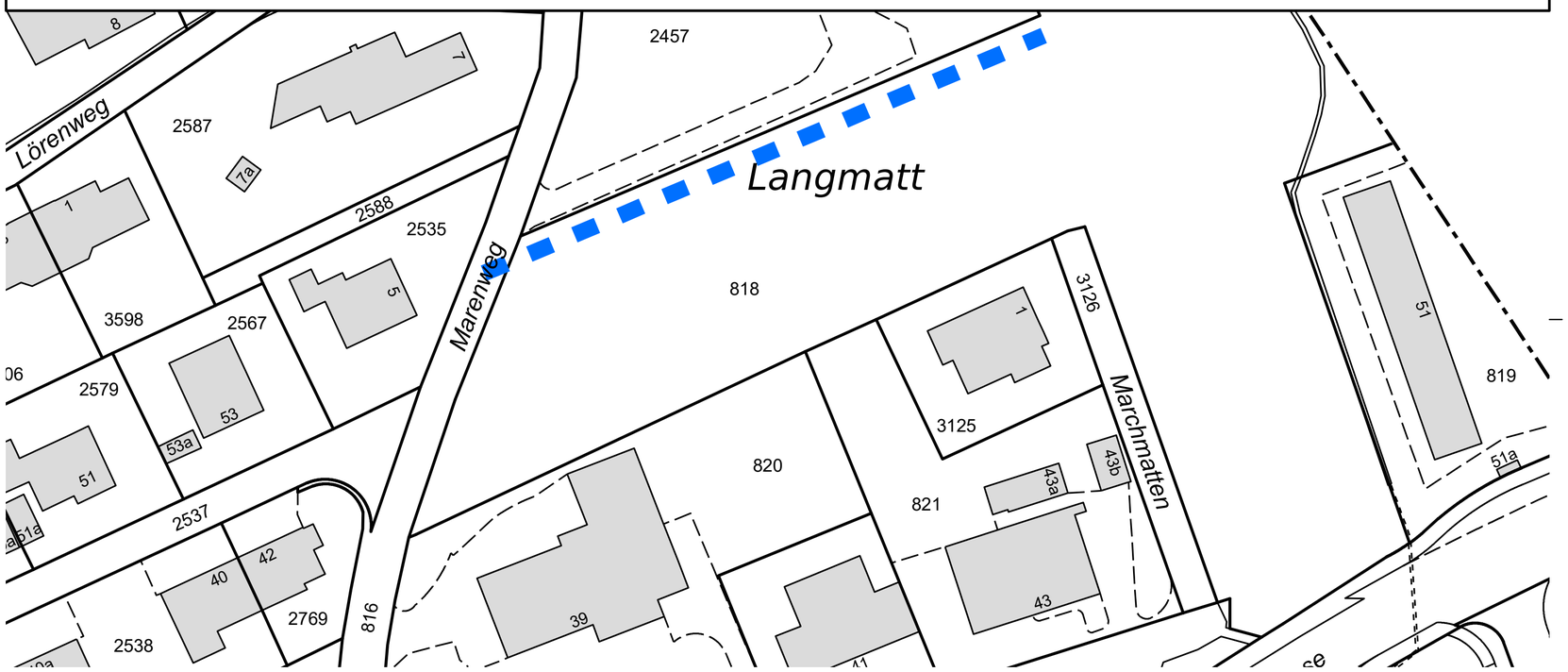
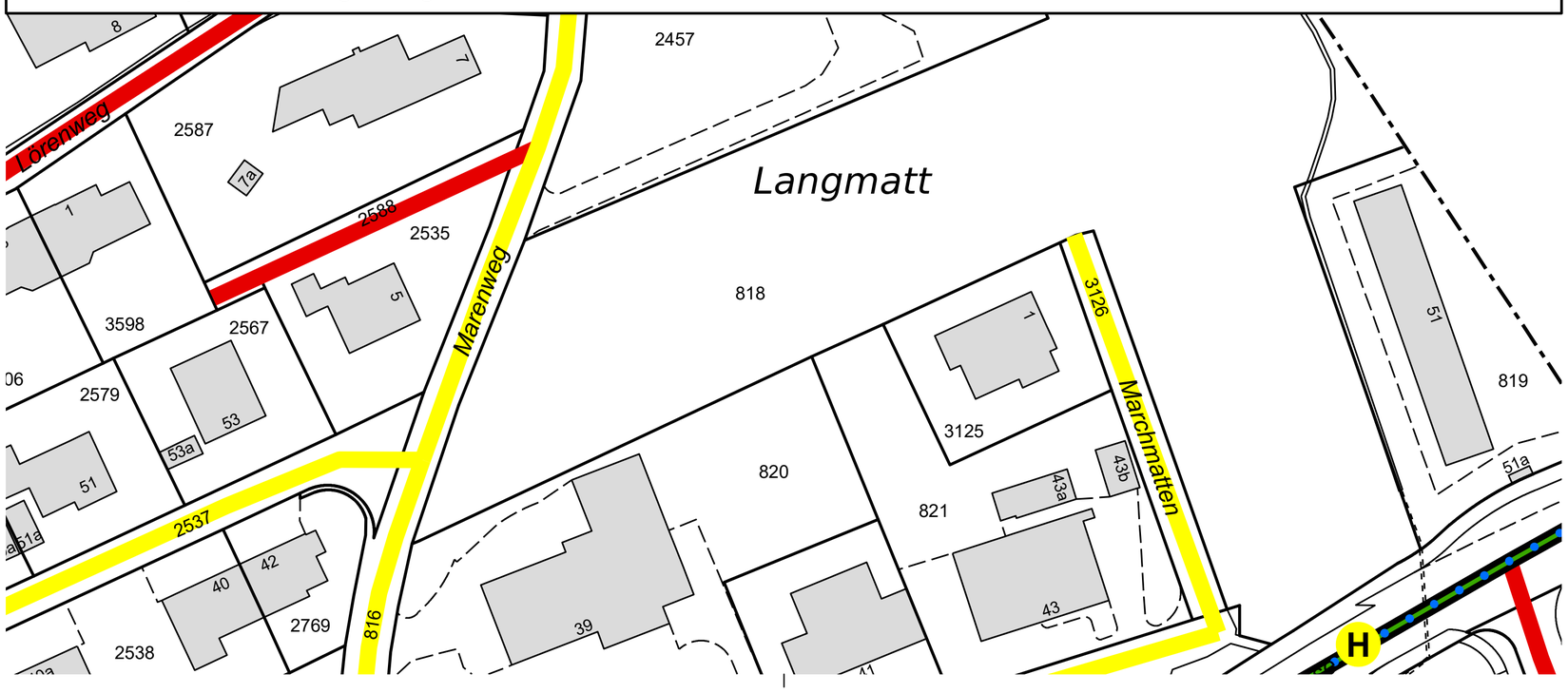
Strassennetzplan Siedlung nachgeführt — *orientierend*