

Gemeinde Gelterkinden

Strassennetzplan Siedlung

Mutation Wolfstiege

Masstab 1 : 1'000



Exemplar **Beschluss GV** Inventar Nr.

Beschluss des Gemeinderates:
Beschluss der Gemeindeversammlung:
Referendumsfrist:
Urnenabstimmung:

Namens des Gemeinderates:
Präsidentin:

Gemeindeverwalter:

Vom Regierungsrat des Kantons Basel-Landschaft
genehmigt
mit Beschluss Nr. vom
Publikation des Regierungsratsbeschlusses im
Amtsblatt Nr. vom

Die Landschreiberin

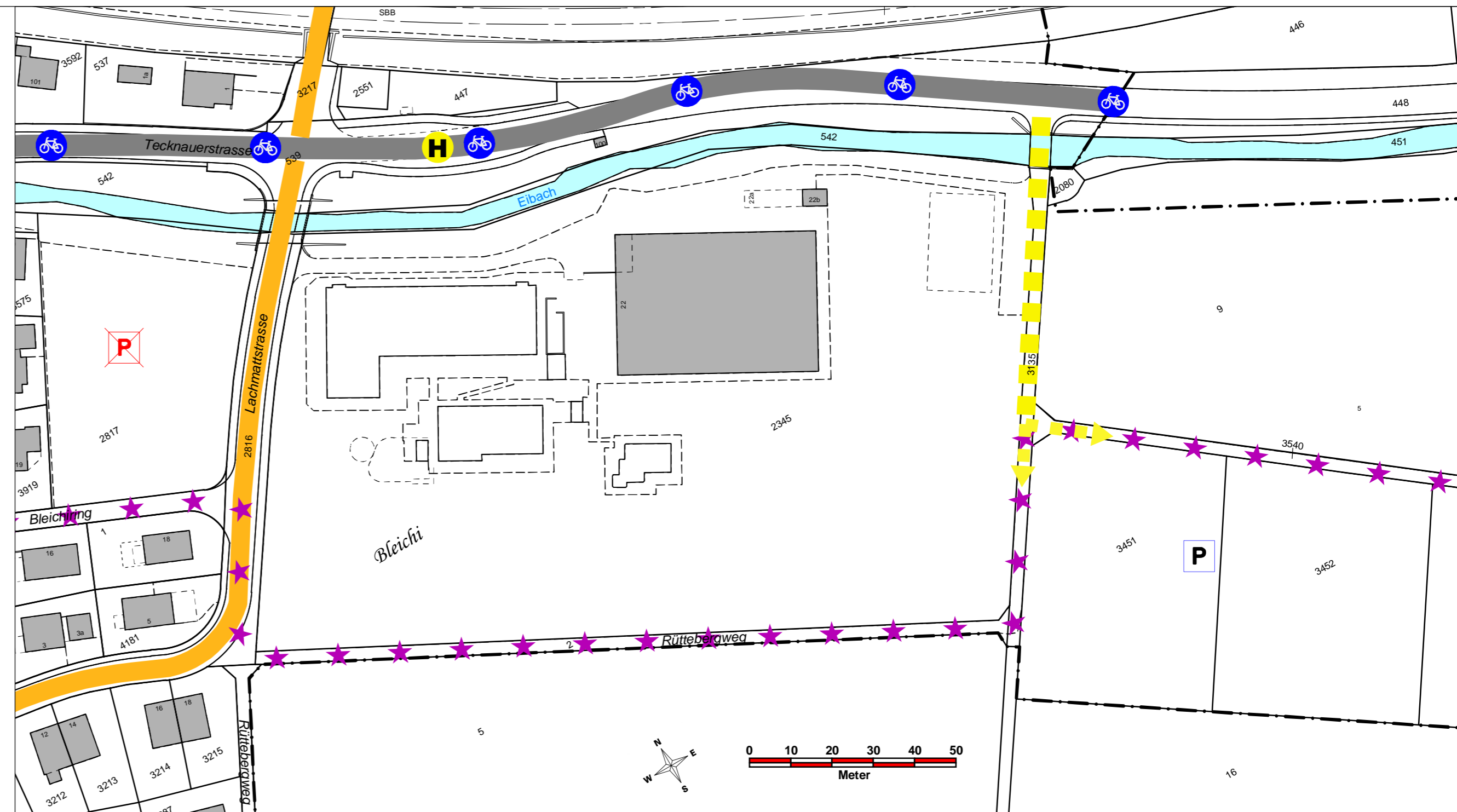
Plan Nr. 057.05.0835-1a

29. März 2021

Erstellt: BSU Geprüft: VME Freigabe: VME
S:\057\05\0835\gws\057_Mut_SPS.gws



Sutter Ingenieur- und Planungsbüro AG | Telefon +41 (0)61 935 10 20 | info@sutter-ag.ch | www.sutter-ag.ch
Standorte BL ▶ Arboldswil - Laufen - Liestal - Reinach | Standort SO ▶ Nunningen



Legende

Rechtsverbindlicher Planinhalt

■ ■ ■ / ■ ▶ Erschliessungsstrasse ES / Erschliessungsrichtung

Orientierender Planinhalt

▬ Kantonsstrasse (bestehend)

▬ Sammelstrasse SS (bestehend)

★ ★ ★ Wanderweg / Wanderwegverbindung (bestehend)



Radroute gemäss Kantonalem Richtplan (bestehend)



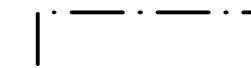
Haltestelle Öffentlicher Verkehr (bestehend)



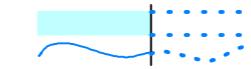
Öffentlicher Parkplatz (geplant)



Öffentlicher Parkplatz aufheben



Perimeter Zonenplan Siedlung



Öffentliches Gewässer (offen / eingedolt)