



Quartierplan Rohrbach Situationsplan und Schnitte 1:500

Beschluss des Gemeinderates:

Beschluss der Gemeindeversammlung:

Referendumsfrist:

Urnenabstimmung:

Publikation der Planaufgabe im Amtsblatt Nr. vom

Planaufgabe:

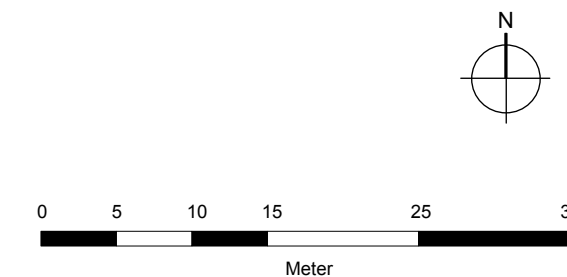
Namens des Gemeinderates
Die Gemeindepräsidentin:

Der Gemeindeverwalter:

Vom Regierungsrat des Kantons Basel-Landschaft genehmigt mit Beschluss
Nr. vom

Publikation des Regierungsratsbeschlusses im Amtsblatt
Nr. vom

Der Landschaftsrevisor:



Verbindlicher Planinhalt

- Quartierplan-Perimeter
- Baubereich für Hauptbaute
- Baubereich für Tiefgarage
- Strassenbaulinie aufheben
- Hauszugang
- Vorzone
- Freiraum
- Uferschutzbereich
- Gefahrenzone Wasser, mittlere Gefährdung
- Gefahrenzone Wasser, geringe Gefährdung
- private Aussenbereiche zulässig
- Erschliessungsfläche
- oberirdische Parkierung und Entsorgung
- Zu- und Wegfahrt zum Areal
- Zu- und Wegfahrt Tiefgarage
- öffentliche Fusswegverbindung
- Koordinatenpunkt

Orientierender Planinhalt

- Schnitt
- projektierte, oberirdische Baute
- projektierte, unterirdische Baute
- bestehende Baute
- Gewässer

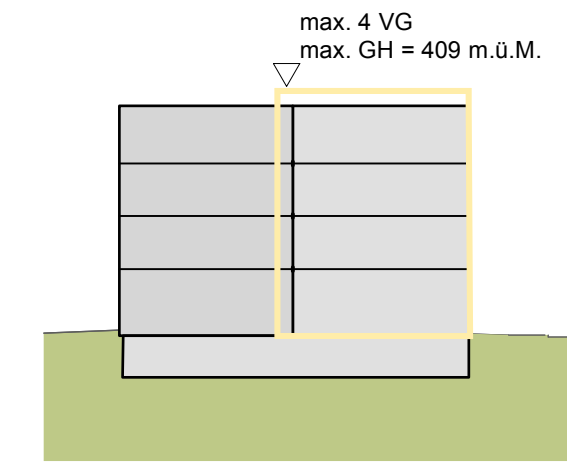
Liste der Koordinatenpunkte

A1	630'839.23 / 257'153.89
A2	630'850.86 / 257'158.98
A3	630'869.50 / 257'116.37
A4	630'857.86 / 257'111.29
B1	630'860.54 / 257'105.16
B2	630'881.88 / 257'114.49
B3	630'886.74 / 257'102.76
B4	630'865.63 / 257'093.53
U1	630'852.03 / 257'156.31
U2	630'857.61 / 257'158.75
U3	630'858.27 / 257'157.24
U4	630'863.38 / 257'159.47

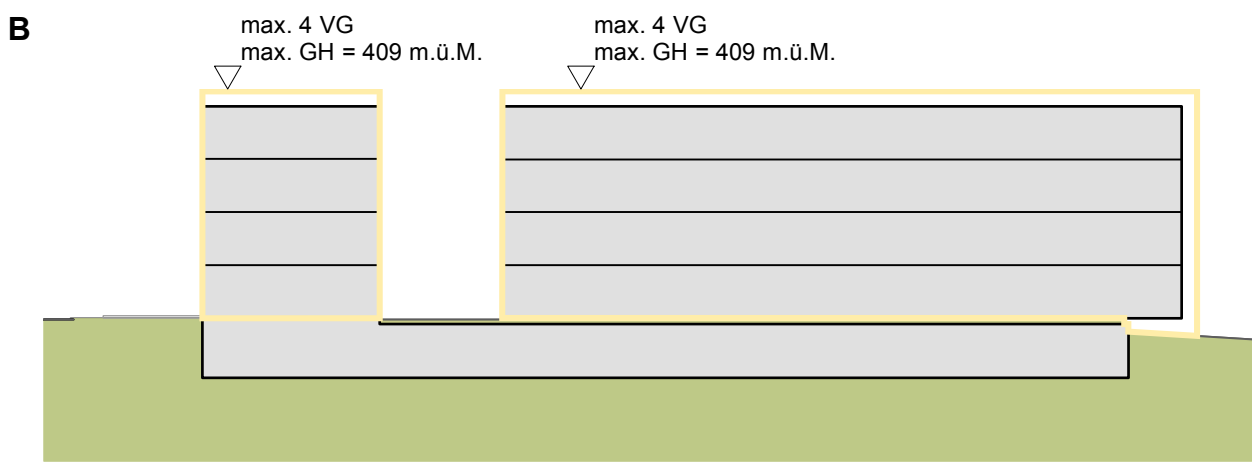


Schnitte

Schnitt A



Schnitt B



Verbindlicher Planinhalt

- Baubereich (VG = Vollgeschoss, GH = Gebäudehöhe)

Orientierender Planinhalt

- Projektierte Bauten