




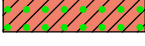






Zonenplan Siedlung Mutation Freihaltezone Pümpinhaus




1 : 2000

Orientierender Plan vom 12.02.2013

Rechtsverbindlicher Planinhalt

-  Wohnzone W2
-  Wohn- / Geschäftszone WG2
-  Wohn- / Geschäftszone WG3a
-  Wohn- / Geschäftszone WG3b
-  Gewerbezone G1
-  Öffentliche Werke und Anlagen OeWA
-  Öffentliche Werke und Anlagen mit Zweckbestimmung OeWA
-  Freihaltezone mit naturnaher Bewirtschaftung SPZNB

Orientierender Planinhalt

-  Perimeter Quartierplan QP
-  Gewässer
-  Wald, übrige bestockte Fl.

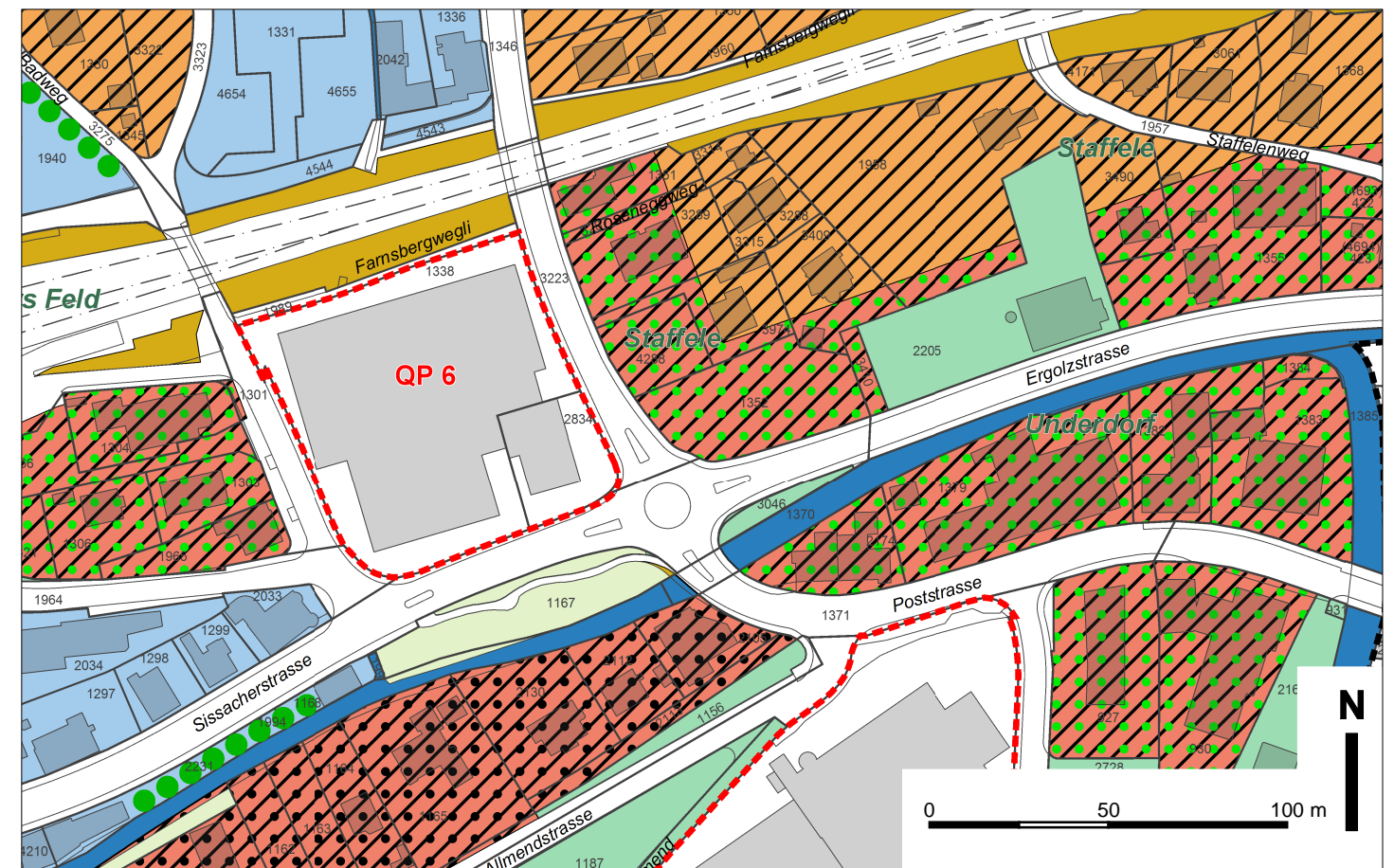
Plan-Nummer: (320.176)1.1457-03

GIS-Datei: gelt_zps_mut_pümpinhaus.gws

Datum: 27.02.2013/aer

Zonenplan Siedlung (Pümpinhaus)

bestehend



Zonenplan Siedlung (Pümpinhaus)

neu

